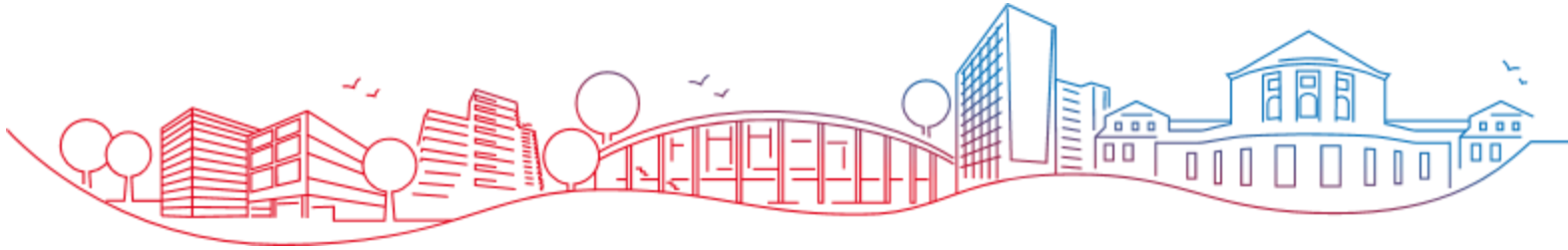




Universität Hamburg
DER FORSCHUNG | DER LEHRE | DER BILDUNG



OE 2025: Vorstellung Studienverlaufsplan

07.10.2025

Bachelor of Science Geographie

Semester

1.	Physische Geographie (GEO12-PHY) 19 LP SWS Vorlesung: Physische Geographie A 2 Seminar Physische Geographie A + Exkursion 2 Vorlesung: Physische Geographie B 2 Seminar Physische Geographie B + Exkursion 2 8	Anthropogeographie (GEO12-ANT) 19 LP SWS Vorlesung: Anthropogeographie A 2 Seminar Anthropogeographie A + Exkursion 2 Vorlesung: Anthropogeographie B 2 Seminar Anthropogeographie B + Exkursion 2 8	Quantitative Methoden (GEO12-MET1) 5 LP SWS VL: Quantitative Datenanalyse 1 Übung Einführung in EDV/Statistik 2 3	Einführung in die Geographie (GEO12-EN) 5 LP SWS Einführungsvorlesung 2 Tutorium 2 4	
2.			Qualitative Methoden (GEO12-MET2) 5 LP SWS VL: Qualitative Datenanalyse 1 Übung Qualitative Methoden 2 3	Raumbezogene Datenanalyse (GEO12-MET3) 5 LP SWS VL: Kartographie und GIS 1 Übung Einführung in GIS-Systeme 2 3	
3.	Spezielle, Regionale und Angewandte Geographie (GEO12-ANW) 12 LP SWS Übung / Seminar / Vorlesung 2 Übung / Seminar / Vorlesung 2 Übung / Seminar / Vorlesung 2 Übung / Seminar / Vorlesung 2 8	Methodische Vertiefung (GEO12-MET4) 12 LP SWS GIS II oder Statistik II 2 Methodische Vertiefung (Wahl) 2 Methodische Vertiefung (Wahl) 2 6	Wahlfrei 6 LP		Ergänzungsfach 24 LP
4.			Große Exkursion (GEO-Exkursion) 9 LP SWS Große Exkursion 2 Übung zur Großen Exkursion 2 2	Wahlfrei 6 LP	
5.	Studienprojekt (GEO-SP) 12 LP SWS Geländepraktikum / Studienprojekt 2 Übung zum Geländepraktikum / Studienprojekt 2 2		Hauptseminar (GEO12-HS) 8 LP SWS 2		
6.	Abschlussarbeit und Kolloquium (GEO-BS) 15 LP		Wahlfrei 6 LP		

6 LP Berufs-
praktikum

6 LP Berufs-
praktikum

- Einführungsbereich
- Aufbaubereich
- Vertiefungsbereich
- Abschlussbereich
- Ergänzungsbereich

Der Studienverlaufsplan ist nur ein Vorschlag ...
 Macht worauf Ihr Lust habt und lasst euch nicht den
 Spaß am Studieren nehmen!

Leistungspunkte

Leistungspunkte (LP)/ Credit Points (CP)

- Für jedes bestandene Modul erhält man entsprechende Leistungspunkte
- Anzahl richtet sich nach „work load“
- 1 LP \triangleq 30 Stunden (umfasst: Lehrveranstaltung, Vorbereitung, Nachbereitung)

Bachelor Insgesamt

- 180 LP
- Bei 3 Jahren Regelstudienzeit:
 - pro Studienjahr 60 LP
 - pro Semester 30 LP
- 60 LP \triangleq 1800 Arbeitsstunden, oder 40-Stunden Woche (45 Arbeitswochen, 7 Wochen Urlaub/ Jahr)

Semesterwochenstunden

- Anzahl der Wöchentlichen Unterrichtsstunden
- 1 Unterrichtsstunde \triangleq 45 Minuten
- Die Vorlesungen/ Seminare umfassen meistens 2 SWS \triangleq 90 Minuten in den 14 Vorlesungswochen

Beispiel:

Physische Geographie (GEO12-PHY)	
19 LP	SWS
Vorlesung: Physische Geographie A	2
Seminar Physische Geographie A + Exkursion	2
Vorlesung: Physische Geographie B	2
Seminar Physische Geographie B + Exkursion	2
	8

- 19 LP = 570 Stunden „work load“
- 2 SWS = 90 minütige Veranstaltung pro Woche

1./2.

Semester

**Beginn eures Studiums:
Aufbau und Einführung**

Bachelor of Science Geographie

Semester

1.	Physische Geographie (GEO12-PHY) 19 LP SWS Vorlesung: Physische Geographie A 2 Seminar Physische Geographie A + Exkursion 2 Vorlesung: Physische Geographie B 2 Seminar Physische Geographie B + Exkursion 2 8	Anthropogeographie (GEO12-ANT) 19 LP SWS Vorlesung: Anthropogeographie A 2 Seminar Anthropogeographie A + Exkursion 2 Vorlesung: Anthropogeographie B 2 Seminar Anthropogeographie B + Exkursion 2 8	Quantitative Methoden (GEO12-MET1) 5 LP SWS VL: Quantitative Datenanalyse 1 Übung Einführung in EDV/Statistik 2 3	Einführung in die Geographie (GEO12-ER) 5 LP SWS Einführungsvorlesung 2 Tutorium 2 4
	Spezielle, Regionale und Angewandte Geographie (GEO12-ANW) 12 LP SWS Übung / Seminar / Vorlesung 2 Übung / Seminar / Vorlesung 2 Übung / Seminar / Vorlesung 2 Übung / Seminar / Vorlesung 2 8	Methodische Vertiefung (GEO12-MET4) 12 LP SWS GIS II oder Statistik II 2 Methodische Vertiefung (Wahl) 2 Methodische Vertiefung (Wahl) 2 6	Wahlfrei 6 LP	Große Exkursion (GEO-Exkursion) 9 LP SWS Große Exkursion 2 Übung zur Großen Exkursion 2 2
2.	Qualitative Methoden (GEO12-MET2) 5 LP SWS VL: Qualitative Datenanalyse 1 Übung Qualitative Methoden 2 2	Raumbezogene Datenanalyse (GEO12-MET3) 5 LP SWS VL: Kartographie und GIS 1 Übung Einführung in GIS-Systeme 2 2	Ergänzungsfach 24 LP	
3.	Studienprojekt (GEO-SP) 12 LP SWS Geländepraktikum / Studienprojekt 2 Übung zum Geländepraktikum / Studienprojekt 2 2	Hauptseminar (GEO12-HS) 8 LP SWS 2	Wahlfrei 6 LP	
4.	Abschlussarbeit und Kolloquium (GEO-BSK) 15 LP	Wahlfrei 6 LP	Wahlfrei 6 LP	

- Einführungsbereich
- Aufbaubereich
- Vertiefungsbereich
- Abschlussbereich
- Ergänzungsbereich

6 LP
Berufs-
praktikum

6 LP
Berufs-
praktikum

Einführungsbereich – Seminare Physische Geographie

Physische Geographie (GEO12-PHY)	
19 LP	
Vorlesung: Physische Geographie A	2
Seminar Physische Geographie A + Exkursion	2
Vorlesung: Physische Geographie B	2
Seminar Physische Geographie B + Exkursion	2
	8

- **Inhalte:** Basics der Physischen Geographie: Geomorphologie, Biogeographie, Klimatologie
- **Begleitende 1-Tages-Exkursion:** z.B. Botanischer Garten, Klimahaus, Speicherstadt, ...
- **Leistung der Seminare:** in der Regel Referat, Hausarbeit und Exkursionsbericht
- PHY: 10% der BA Note

Einführungsbereich – Seminare Anthro Geo Graphie

Anthropogeographie (GEO12-ANT)	
19 LP	
Vorlesung: Anthropogeographie A	SWS 2
Seminar Anthropogeographie A + Exkursion	2
Vorlesung: Anthropogeographie B	2
Seminar Anthropogeographie B + Exkursion	2
	8

- **Inhalte:** Basics der Anthro Geo Graphie: Stadtgeographie, Wirtschaftsgeographie, politische Geographie
- **Begleitende 1-Tages-Exkursion:** z.B., Speicherstadt, Stadttouren, ...
- **Leistung der Seminare:** in der Regel Referat, Hausarbeit und Exkursionsbericht
- **ANT:** 10% der BA Note

Einführungsbereich: 1-Tages-Exkursionen



Einführungsbereich – Seminare Physische Geographie

Kurse aus dem WiSe 25/26

- Geomorphologie (Sigrid Meiners)
- Relief – Boden – Wasser (Katharina Peterknecht)
- Landscape and Ecosystem Dynamics (Olena Dubovik)
- Ökozonale Gliederung der Erde (Sandra Wendland)
- Ecozonal division of the Earth (Halime Moradi)
- Strukture und Prozesse in den Ökozonen (Udo Schickhoff)
- Insel-Genese und Morphologien (Beate Ratter)

Einführungsbereich – Seminare Antropo Geographie

Kurse aus dem WiSe 25/26

- Politische Geographie ländlicher Räume (Benno Fladvad)
- Material Politics (Eray Cayli)
- Political Ecology (Martina Neuburger)
- Geographien von Arbeit und Produktion im Kapitalismus (Katharina Vöhler)
- Globalisierung und Warenketten (Jana Kleibert)
- Globalisierung und Warenketten (Jana Kleibert)
- Politische Geographie und globale Ökonomie Afrikas (Christoph Haferburg)


Einführungsbereich – Vorlesungen, Prüfung

Physische Geographie (GEO12-PHY)	
19 LP	SWS
Vorlesung: Physische Geographie A	2
Seminar Physische Geographie A + Exkursion	2
Vorlesung: Physische Geographie B	2
Seminar Physische Geographie B + Exkursion	2
<hr/>	
	8

Anthropogeographie (GEO12-ANT)	
19 LP	SWS
Vorlesung: Anthropogeographie A	2
Seminar Anthropogeographie A + Exkursion	2
Vorlesung: Anthropogeographie B	2
Seminar Anthropogeographie B + Exkursion	2
<hr/>	
	8

- Mündlicher Prüfungsabschluss der Einführungsvorlesungen = Modulabschlussprüfung
 - Stoff aus 4 Vorlesungen über 2 Semester
 - Ihr Wählt Schwerpunktthemen
 - Dauer 45 Minuten → Ihr könnt euer Wissen unter Beweis stellen
- Prüfungs-Note macht 30% der Gesamtnote des Aufbaubereichs aus, die anderen 70% sind die Kursergebnisse aus den 4 Seminaren
- Aufbaubereich Insgesamt: 20% der BA Note

Beispielrechnung



Einführungsbereich – Quantitative Methoden (1. Sem)

Quantitative Methoden (GEO12-MET1)	
5 LP	SWS
VL: Quantitative Datenanalyse	1
Übung Einführung in EDV/Statistik	2
	<hr/>
	3

- **Inhalte:** Basics der Quantitativen Methoden: Bearbeiten, Auswerten, Darstellen von Daten
- **Veranstaltungen:** Statistikvorlesung + Übung
- **Leistung:** 2 Abgaben & 1 Klausur
- **BA-Note:** b (bestanden)

Einführungsbereich – Einführung in die Geogr. (1. Sem)

Einführung in die Geographie (GEO12-EIN)	
5 LP	SWS
Einführungsvorlesung	2
Tutorium	2
<hr/>	
	4

- **Inhalte:** Rolle und Geschichte der Geographie, Studium und Berufsfelder, wissenschaftliches Arbeiten
- **Veranstaltungen:** Vorlesung + begleitendes Tutorium
- **Leistung:** Abgaben / Referat im Tutorium
- **BA-Note:** b (bestanden)

Einführungsbereich – Qualitative Methoden (2. Sem)

Qualitative Methoden (GEO12-MET2)	
5 LP	SWS
VL: Qualitative Datenanalyse	1
Übung Qualitative Methoden	2
<hr/>	
	3

- **Inhalte:** Einführung in die qualitativen Methoden der Geographie: Umfragen, Interviews, Mentalmaps
- **Veranstaltungen:** Vorlesung + Übung
- **Leistung:** Referat und Abschlussarbeit (meist in Kleingruppen)
- **BA-Note:** b (bestanden)

Einführungsbereich – Raumbezogene Datenanal. (2. Sem)

Raumbezogene Datenanalyse ^(GEO12-MET3)	
5 LP	SWS
VL: Kartographie und GIS	1
Übung Einführung in GIS-Systeme	2
<hr/>	
	3

- **Inhalte:** Einführung in die Geoinformationssysteme (GIS): Kartographie, Projektionen, Räumliche Daten Darstellung
- **Veranstaltungen:** Vorlesung + Übung
- **Leistung:** Übungsaufgaben
- **BA-Note:** b (bestanden)

3./4.

Semester

Vertiefungsbereich & Ergänzungsfach

Bachelor of Science Geographie

Semester

Semester	1.	2.	3.	4.	5.	6.																																																																																								
	<table border="1"> <tr> <td>Physische Geographie (GEO12-PHY)</td> <td>Anthropogeographie (GEO12-ANT)</td> <td>Quantitative Methoden (GEO12-MET1)</td> <td>Einführung in die Geographie (GEO12-EN)</td> </tr> <tr> <td>19 LP</td> <td>19 LP</td> <td>5 LP</td> <td>5 LP</td> </tr> <tr> <td>SWS</td> <td>SWS</td> <td>SWS</td> <td>SWS</td> </tr> <tr> <td>Vorlesung: Physische Geographie A</td> <td>Vorlesung: Anthropogeographie A</td> <td>VL: Quantitative Datenanalyse</td> <td>Einführungsvorlesung</td> </tr> <tr> <td>Seminar Physische Geographie A + Exkursion</td> <td>Seminar Anthropogeographie A + Exkursion</td> <td>Übung Einführung in EDV/Statistik</td> <td>Tutorium</td> </tr> <tr> <td>Vorlesung: Physische Geographie B</td> <td>Vorlesung: Anthropogeographie B</td> <td></td> <td></td> </tr> <tr> <td>Seminar Physische Geographie B + Exkursion</td> <td>Seminar Anthropogeographie B + Exkursion</td> <td></td> <td></td> </tr> <tr> <td>8</td> <td>8</td> <td></td> <td></td> </tr> </table>	Physische Geographie (GEO12-PHY)	Anthropogeographie (GEO12-ANT)	Quantitative Methoden (GEO12-MET1)	Einführung in die Geographie (GEO12-EN)	19 LP	19 LP	5 LP	5 LP	SWS	SWS	SWS	SWS	Vorlesung: Physische Geographie A	Vorlesung: Anthropogeographie A	VL: Quantitative Datenanalyse	Einführungsvorlesung	Seminar Physische Geographie A + Exkursion	Seminar Anthropogeographie A + Exkursion	Übung Einführung in EDV/Statistik	Tutorium	Vorlesung: Physische Geographie B	Vorlesung: Anthropogeographie B			Seminar Physische Geographie B + Exkursion	Seminar Anthropogeographie B + Exkursion			8	8			<table border="1"> <tr> <td>Spezielle, Regionale und Angewandte Geographie (GEO12-ANW)</td> <td>Methodische Vertiefung (GEO12-MET4)</td> <td>Wahlfrei</td> <td>Ergänzungsfach</td> </tr> <tr> <td>12 LP</td> <td>12 LP</td> <td>6 LP</td> <td>24 LP</td> </tr> <tr> <td>SWS</td> <td>SWS</td> <td></td> <td></td> </tr> <tr> <td>Übung / Seminar / Vorlesung</td> <td>GIS II oder Statistik II</td> <td></td> <td></td> </tr> <tr> <td>Übung / Seminar / Vorlesung</td> <td>Methodische Vertiefung (Wahl)</td> <td>Große Exkursion (GEO-Exkursion)</td> <td></td> </tr> <tr> <td>Übung / Seminar / Vorlesung</td> <td>Methodische Vertiefung (Wahl)</td> <td>9 LP</td> <td></td> </tr> <tr> <td>Übung / Seminar / Vorlesung</td> <td></td> <td>Große Exkursion</td> <td>Wahlfrei</td> </tr> <tr> <td>8</td> <td>6</td> <td>2</td> <td>6 LP</td> </tr> <tr> <td></td> <td></td> <td>Übung zur Großen Exkursion</td> <td></td> </tr> <tr> <td></td> <td></td> <td>2</td> <td></td> </tr> </table>	Spezielle, Regionale und Angewandte Geographie (GEO12-ANW)	Methodische Vertiefung (GEO12-MET4)	Wahlfrei	Ergänzungsfach	12 LP	12 LP	6 LP	24 LP	SWS	SWS			Übung / Seminar / Vorlesung	GIS II oder Statistik II			Übung / Seminar / Vorlesung	Methodische Vertiefung (Wahl)	Große Exkursion (GEO-Exkursion)		Übung / Seminar / Vorlesung	Methodische Vertiefung (Wahl)	9 LP		Übung / Seminar / Vorlesung		Große Exkursion	Wahlfrei	8	6	2	6 LP			Übung zur Großen Exkursion				2		<table border="1"> <tr> <td>Wahlfrei</td> <td>Wahlfrei</td> </tr> <tr> <td>6 LP</td> <td>6 LP</td> </tr> <tr> <td></td> <td></td> </tr> </table>	Wahlfrei	Wahlfrei	6 LP	6 LP			<table border="1"> <tr> <td>Qualitative Methoden (GEO12-MET2)</td> <td>Raumbezogene Datenanalyse (GEO12-MET3)</td> </tr> <tr> <td>5 LP</td> <td>5 LP</td> </tr> <tr> <td>SWS</td> <td>SWS</td> </tr> <tr> <td>VL: Qualitative Datenanalyse</td> <td>VL: Kartographie und GIS</td> </tr> <tr> <td>Übung Qualitative Methoden</td> <td>Übung Einführung in GIS-Systeme</td> </tr> <tr> <td>2</td> <td>2</td> </tr> </table>	Qualitative Methoden (GEO12-MET2)	Raumbezogene Datenanalyse (GEO12-MET3)	5 LP	5 LP	SWS	SWS	VL: Qualitative Datenanalyse	VL: Kartographie und GIS	Übung Qualitative Methoden	Übung Einführung in GIS-Systeme	2	2
Physische Geographie (GEO12-PHY)	Anthropogeographie (GEO12-ANT)	Quantitative Methoden (GEO12-MET1)	Einführung in die Geographie (GEO12-EN)																																																																																											
19 LP	19 LP	5 LP	5 LP																																																																																											
SWS	SWS	SWS	SWS																																																																																											
Vorlesung: Physische Geographie A	Vorlesung: Anthropogeographie A	VL: Quantitative Datenanalyse	Einführungsvorlesung																																																																																											
Seminar Physische Geographie A + Exkursion	Seminar Anthropogeographie A + Exkursion	Übung Einführung in EDV/Statistik	Tutorium																																																																																											
Vorlesung: Physische Geographie B	Vorlesung: Anthropogeographie B																																																																																													
Seminar Physische Geographie B + Exkursion	Seminar Anthropogeographie B + Exkursion																																																																																													
8	8																																																																																													
Spezielle, Regionale und Angewandte Geographie (GEO12-ANW)	Methodische Vertiefung (GEO12-MET4)	Wahlfrei	Ergänzungsfach																																																																																											
12 LP	12 LP	6 LP	24 LP																																																																																											
SWS	SWS																																																																																													
Übung / Seminar / Vorlesung	GIS II oder Statistik II																																																																																													
Übung / Seminar / Vorlesung	Methodische Vertiefung (Wahl)	Große Exkursion (GEO-Exkursion)																																																																																												
Übung / Seminar / Vorlesung	Methodische Vertiefung (Wahl)	9 LP																																																																																												
Übung / Seminar / Vorlesung		Große Exkursion	Wahlfrei																																																																																											
8	6	2	6 LP																																																																																											
		Übung zur Großen Exkursion																																																																																												
		2																																																																																												
Wahlfrei	Wahlfrei																																																																																													
6 LP	6 LP																																																																																													
Qualitative Methoden (GEO12-MET2)	Raumbezogene Datenanalyse (GEO12-MET3)																																																																																													
5 LP	5 LP																																																																																													
SWS	SWS																																																																																													
VL: Qualitative Datenanalyse	VL: Kartographie und GIS																																																																																													
Übung Qualitative Methoden	Übung Einführung in GIS-Systeme																																																																																													
2	2																																																																																													
	<table border="1"> <tr> <td>Wahlfrei</td> <td>Wahlfrei</td> </tr> <tr> <td>6 LP</td> <td>6 LP</td> </tr> <tr> <td></td> <td></td> </tr> </table>	Wahlfrei	Wahlfrei	6 LP	6 LP			<table border="1"> <tr> <td>Methodische Vertiefung (GEO12-MET4)</td> <td>Wahlfrei</td> </tr> <tr> <td>12 LP</td> <td>6 LP</td> </tr> <tr> <td>SWS</td> <td></td> </tr> <tr> <td>GIS II oder Statistik II</td> <td></td> </tr> <tr> <td>Methodische Vertiefung (Wahl)</td> <td></td> </tr> <tr> <td>Methodische Vertiefung (Wahl)</td> <td></td> </tr> <tr> <td></td> <td></td> </tr> <tr> <td>6</td> <td></td> </tr> </table>	Methodische Vertiefung (GEO12-MET4)	Wahlfrei	12 LP	6 LP	SWS		GIS II oder Statistik II		Methodische Vertiefung (Wahl)		Methodische Vertiefung (Wahl)				6		<table border="1"> <tr> <td>Wahlfrei</td> <td>Wahlfrei</td> </tr> <tr> <td>6 LP</td> <td>6 LP</td> </tr> <tr> <td></td> <td></td> </tr> </table>	Wahlfrei	Wahlfrei	6 LP	6 LP			<table border="1"> <tr> <td>Wahlfrei</td> <td>Wahlfrei</td> </tr> <tr> <td>6 LP</td> <td>6 LP</td> </tr> <tr> <td></td> <td></td> </tr> </table>	Wahlfrei	Wahlfrei	6 LP	6 LP																																																										
Wahlfrei	Wahlfrei																																																																																													
6 LP	6 LP																																																																																													
Methodische Vertiefung (GEO12-MET4)	Wahlfrei																																																																																													
12 LP	6 LP																																																																																													
SWS																																																																																														
GIS II oder Statistik II																																																																																														
Methodische Vertiefung (Wahl)																																																																																														
Methodische Vertiefung (Wahl)																																																																																														
6																																																																																														
Wahlfrei	Wahlfrei																																																																																													
6 LP	6 LP																																																																																													
Wahlfrei	Wahlfrei																																																																																													
6 LP	6 LP																																																																																													
	<table border="1"> <tr> <td>Spezielle, Regionale und Angewandte Geographie (GEO12-ANW)</td> <td>Methodische Vertiefung (GEO12-MET4)</td> <td>Wahlfrei</td> <td>Ergänzungsfach</td> </tr> <tr> <td>12 LP</td> <td>12 LP</td> <td>6 LP</td> <td>24 LP</td> </tr> <tr> <td>SWS</td> <td>SWS</td> <td></td> <td></td> </tr> <tr> <td>Geländepraktikum / Studienprojekt</td> <td>GIS II oder Statistik II</td> <td></td> <td></td> </tr> <tr> <td>Übung zum Geländepraktikum / Studienprojekt</td> <td>Methodische Vertiefung (Wahl)</td> <td>Große Exkursion (GEO-Exkursion)</td> <td></td> </tr> <tr> <td></td> <td>Methodische Vertiefung (Wahl)</td> <td>9 LP</td> <td></td> </tr> <tr> <td></td> <td></td> <td>Große Exkursion</td> <td>Wahlfrei</td> </tr> <tr> <td></td> <td></td> <td>2</td> <td>6 LP</td> </tr> <tr> <td></td> <td></td> <td>Übung zur Großen Exkursion</td> <td></td> </tr> <tr> <td></td> <td></td> <td>2</td> <td></td> </tr> </table>	Spezielle, Regionale und Angewandte Geographie (GEO12-ANW)	Methodische Vertiefung (GEO12-MET4)	Wahlfrei	Ergänzungsfach	12 LP	12 LP	6 LP	24 LP	SWS	SWS			Geländepraktikum / Studienprojekt	GIS II oder Statistik II			Übung zum Geländepraktikum / Studienprojekt	Methodische Vertiefung (Wahl)	Große Exkursion (GEO-Exkursion)			Methodische Vertiefung (Wahl)	9 LP				Große Exkursion	Wahlfrei			2	6 LP			Übung zur Großen Exkursion				2		<table border="1"> <tr> <td>Wahlfrei</td> <td>Wahlfrei</td> </tr> <tr> <td>6 LP</td> <td>6 LP</td> </tr> <tr> <td></td> <td></td> </tr> </table>	Wahlfrei	Wahlfrei	6 LP	6 LP			<table border="1"> <tr> <td>Wahlfrei</td> <td>Wahlfrei</td> </tr> <tr> <td>6 LP</td> <td>6 LP</td> </tr> <tr> <td></td> <td></td> </tr> </table>	Wahlfrei	Wahlfrei	6 LP	6 LP																																									
Spezielle, Regionale und Angewandte Geographie (GEO12-ANW)	Methodische Vertiefung (GEO12-MET4)	Wahlfrei	Ergänzungsfach																																																																																											
12 LP	12 LP	6 LP	24 LP																																																																																											
SWS	SWS																																																																																													
Geländepraktikum / Studienprojekt	GIS II oder Statistik II																																																																																													
Übung zum Geländepraktikum / Studienprojekt	Methodische Vertiefung (Wahl)	Große Exkursion (GEO-Exkursion)																																																																																												
	Methodische Vertiefung (Wahl)	9 LP																																																																																												
		Große Exkursion	Wahlfrei																																																																																											
		2	6 LP																																																																																											
		Übung zur Großen Exkursion																																																																																												
		2																																																																																												
Wahlfrei	Wahlfrei																																																																																													
6 LP	6 LP																																																																																													
Wahlfrei	Wahlfrei																																																																																													
6 LP	6 LP																																																																																													
	<table border="1"> <tr> <td>Spezielle, Regionale und Angewandte Geographie (GEO12-ANW)</td> <td>Methodische Vertiefung (GEO12-MET4)</td> <td>Wahlfrei</td> <td>Ergänzungsfach</td> </tr> <tr> <td>12 LP</td> <td>12 LP</td> <td>6 LP</td> <td>24 LP</td> </tr> <tr> <td>SWS</td> <td>SWS</td> <td></td> <td></td> </tr> <tr> <td>Geländepraktikum / Studienprojekt</td> <td>GIS II oder Statistik II</td> <td></td> <td></td> </tr> <tr> <td>Übung zum Geländepraktikum / Studienprojekt</td> <td>Methodische Vertiefung (Wahl)</td> <td>Große Exkursion (GEO-Exkursion)</td> <td></td> </tr> <tr> <td></td> <td>Methodische Vertiefung (Wahl)</td> <td>9 LP</td> <td></td> </tr> <tr> <td></td> <td></td> <td>Große Exkursion</td> <td>Wahlfrei</td> </tr> <tr> <td></td> <td></td> <td>2</td> <td>6 LP</td> </tr> <tr> <td></td> <td></td> <td>Übung zur Großen Exkursion</td> <td></td> </tr> <tr> <td></td> <td></td> <td>2</td> <td></td> </tr> </table>	Spezielle, Regionale und Angewandte Geographie (GEO12-ANW)	Methodische Vertiefung (GEO12-MET4)	Wahlfrei	Ergänzungsfach	12 LP	12 LP	6 LP	24 LP	SWS	SWS			Geländepraktikum / Studienprojekt	GIS II oder Statistik II			Übung zum Geländepraktikum / Studienprojekt	Methodische Vertiefung (Wahl)	Große Exkursion (GEO-Exkursion)			Methodische Vertiefung (Wahl)	9 LP				Große Exkursion	Wahlfrei			2	6 LP			Übung zur Großen Exkursion				2		<table border="1"> <tr> <td>Wahlfrei</td> <td>Wahlfrei</td> </tr> <tr> <td>6 LP</td> <td>6 LP</td> </tr> <tr> <td></td> <td></td> </tr> </table>	Wahlfrei	Wahlfrei	6 LP	6 LP			<table border="1"> <tr> <td>Wahlfrei</td> <td>Wahlfrei</td> </tr> <tr> <td>6 LP</td> <td>6 LP</td> </tr> <tr> <td></td> <td></td> </tr> </table>	Wahlfrei	Wahlfrei	6 LP	6 LP																																									
Spezielle, Regionale und Angewandte Geographie (GEO12-ANW)	Methodische Vertiefung (GEO12-MET4)	Wahlfrei	Ergänzungsfach																																																																																											
12 LP	12 LP	6 LP	24 LP																																																																																											
SWS	SWS																																																																																													
Geländepraktikum / Studienprojekt	GIS II oder Statistik II																																																																																													
Übung zum Geländepraktikum / Studienprojekt	Methodische Vertiefung (Wahl)	Große Exkursion (GEO-Exkursion)																																																																																												
	Methodische Vertiefung (Wahl)	9 LP																																																																																												
		Große Exkursion	Wahlfrei																																																																																											
		2	6 LP																																																																																											
		Übung zur Großen Exkursion																																																																																												
		2																																																																																												
Wahlfrei	Wahlfrei																																																																																													
6 LP	6 LP																																																																																													
Wahlfrei	Wahlfrei																																																																																													
6 LP	6 LP																																																																																													
	<table border="1"> <tr> <td>Spezielle, Regionale und Angewandte Geographie (GEO12-ANW)</td> <td>Methodische Vertiefung (GEO12-MET4)</td> <td>Wahlfrei</td> <td>Ergänzungsfach</td> </tr> <tr> <td>12 LP</td> <td>12 LP</td> <td>6 LP</td> <td>24 LP</td> </tr> <tr> <td>SWS</td> <td>SWS</td> <td></td> <td></td> </tr> <tr> <td>Geländepraktikum / Studienprojekt</td> <td>GIS II oder Statistik II</td> <td></td> <td></td> </tr> <tr> <td>Übung zum Geländepraktikum / Studienprojekt</td> <td>Methodische Vertiefung (Wahl)</td> <td>Große Exkursion (GEO-Exkursion)</td> <td></td> </tr> <tr> <td></td> <td>Methodische Vertiefung (Wahl)</td> <td>9 LP</td> <td></td> </tr> <tr> <td></td> <td></td> <td>Große Exkursion</td> <td>Wahlfrei</td> </tr> <tr> <td></td> <td></td> <td>2</td> <td>6 LP</td> </tr> <tr> <td></td> <td></td> <td>Übung zur Großen Exkursion</td> <td></td> </tr> <tr> <td></td> <td></td> <td>2</td> <td></td> </tr> </table>	Spezielle, Regionale und Angewandte Geographie (GEO12-ANW)	Methodische Vertiefung (GEO12-MET4)	Wahlfrei	Ergänzungsfach	12 LP	12 LP	6 LP	24 LP	SWS	SWS			Geländepraktikum / Studienprojekt	GIS II oder Statistik II			Übung zum Geländepraktikum / Studienprojekt	Methodische Vertiefung (Wahl)	Große Exkursion (GEO-Exkursion)			Methodische Vertiefung (Wahl)	9 LP				Große Exkursion	Wahlfrei			2	6 LP			Übung zur Großen Exkursion				2		<table border="1"> <tr> <td>Wahlfrei</td> <td>Wahlfrei</td> </tr> <tr> <td>6 LP</td> <td>6 LP</td> </tr> <tr> <td></td> <td></td> </tr> </table>	Wahlfrei	Wahlfrei	6 LP	6 LP			<table border="1"> <tr> <td>Wahlfrei</td> <td>Wahlfrei</td> </tr> <tr> <td>6 LP</td> <td>6 LP</td> </tr> <tr> <td></td> <td></td> </tr> </table>	Wahlfrei	Wahlfrei	6 LP	6 LP																																									
Spezielle, Regionale und Angewandte Geographie (GEO12-ANW)	Methodische Vertiefung (GEO12-MET4)	Wahlfrei	Ergänzungsfach																																																																																											
12 LP	12 LP	6 LP	24 LP																																																																																											
SWS	SWS																																																																																													
Geländepraktikum / Studienprojekt	GIS II oder Statistik II																																																																																													
Übung zum Geländepraktikum / Studienprojekt	Methodische Vertiefung (Wahl)	Große Exkursion (GEO-Exkursion)																																																																																												
	Methodische Vertiefung (Wahl)	9 LP																																																																																												
		Große Exkursion	Wahlfrei																																																																																											
		2	6 LP																																																																																											
		Übung zur Großen Exkursion																																																																																												
		2																																																																																												
Wahlfrei	Wahlfrei																																																																																													
6 LP	6 LP																																																																																													
Wahlfrei	Wahlfrei																																																																																													
6 LP	6 LP																																																																																													
	<table border="1"> <tr> <td>Spezielle, Regionale und Angewandte Geographie (GEO12-ANW)</td> <td>Methodische Vertiefung (GEO12-MET4)</td> <td>Wahlfrei</td> <td>Ergänzungsfach</td> </tr> <tr> <td>12 LP</td> <td>12 LP</td> <td>6 LP</td> <td>24 LP</td> </tr> <tr> <td>SWS</td> <td>SWS</td> <td></td> <td></td> </tr> <tr> <td>Geländepraktikum / Studienprojekt</td> <td>GIS II oder Statistik II</td> <td></td> <td></td> </tr> <tr> <td>Übung zum Geländepraktikum / Studienprojekt</td> <td>Methodische Vertiefung (Wahl)</td> <td>Große Exkursion (GEO-Exkursion)</td> <td></td> </tr> <tr> <td></td> <td>Methodische Vertiefung (Wahl)</td> <td>9 LP</td> <td></td> </tr> <tr> <td></td> <td></td> <td>Große Exkursion</td> <td>Wahlfrei</td> </tr> <tr> <td></td> <td></td> <td>2</td> <td>6 LP</td> </tr> <tr> <td></td> <td></td> <td>Übung zur Großen Exkursion</td> <td></td> </tr> <tr> <td></td> <td></td> <td>2</td> <td></td> </tr> </table>	Spezielle, Regionale und Angewandte Geographie (GEO12-ANW)	Methodische Vertiefung (GEO12-MET4)	Wahlfrei	Ergänzungsfach	12 LP	12 LP	6 LP	24 LP	SWS	SWS			Geländepraktikum / Studienprojekt	GIS II oder Statistik II			Übung zum Geländepraktikum / Studienprojekt	Methodische Vertiefung (Wahl)	Große Exkursion (GEO-Exkursion)			Methodische Vertiefung (Wahl)	9 LP				Große Exkursion	Wahlfrei			2	6 LP			Übung zur Großen Exkursion				2		<table border="1"> <tr> <td>Wahlfrei</td> <td>Wahlfrei</td> </tr> <tr> <td>6 LP</td> <td>6 LP</td> </tr> <tr> <td></td> <td></td> </tr> </table>	Wahlfrei	Wahlfrei	6 LP	6 LP			<table border="1"> <tr> <td>Wahlfrei</td> <td>Wahlfrei</td> </tr> <tr> <td>6 LP</td> <td>6 LP</td> </tr> <tr> <td></td> <td></td> </tr> </table>	Wahlfrei	Wahlfrei	6 LP	6 LP																																									
Spezielle, Regionale und Angewandte Geographie (GEO12-ANW)	Methodische Vertiefung (GEO12-MET4)	Wahlfrei	Ergänzungsfach																																																																																											
12 LP	12 LP	6 LP	24 LP																																																																																											
SWS	SWS																																																																																													
Geländepraktikum / Studienprojekt	GIS II oder Statistik II																																																																																													
Übung zum Geländepraktikum / Studienprojekt	Methodische Vertiefung (Wahl)	Große Exkursion (GEO-Exkursion)																																																																																												
	Methodische Vertiefung (Wahl)	9 LP																																																																																												
		Große Exkursion	Wahlfrei																																																																																											
		2	6 LP																																																																																											
		Übung zur Großen Exkursion																																																																																												
		2																																																																																												
Wahlfrei	Wahlfrei																																																																																													
6 LP	6 LP																																																																																													
Wahlfrei	Wahlfrei																																																																																													
6 LP	6 LP																																																																																													

- Einführungsbereich
- Aufbaubereich
- Vertiefungsbereich
- Abschlussbereich
- Ergänzungsbereich

Vertiefungsbereich – Regionale und Angewandte Geogr.

Spezielle, Regionale und Angewandte Geographie (GEO12-ANW)	
12 LP	SWS
Übung / Seminar / Vorlesung	2
Übung / Seminar / Vorlesung	2
Übung / Seminar / Vorlesung	2
Übung / Seminar / Vorlesung	2
<hr/>	
	8

- **Inhalt:** Vertiefung von Themenbereichen, Beispielhafte Darstellung und Näherbringung von geogr. Themen
- **4 Veranstaltungen:** Seminare, Übungen, Vorlesungen
- **Leistung:** möglich: Referate, Hausarbeiten, Essay, Reader, Klausur, Poster, Video, ...
- **BA-Note:** b (bestanden)

Vertiefungsbereich – Methodische Vertiefung

Methodische Vertiefung (GEO12-MET4)	
12 LP	SWS
GIS II oder Statistik II	2
Methodische Vertiefung (Wahl)	2
Methodische Vertiefung (Wahl)	2
<hr/>	
	6

- **Inhalt:** Vertiefung von Methoden, GIS II oder Statistik II pflicht
- **3 Veranstaltungen:** meist Übung
- **Leistung:** Übungsaufgaben, Projektabgaben
- **BA-Note:** die zwei besseren Übungen zählen zusammen 10 %


Vertiefungsbereich – große Exkursion

Große Exkursion (GEO-EXKURSION-INT)	
9 LP	SWS
Große Exkursion	2
Übung zur Großen Exkursion	2
	2

- **Inhalt:** Praxis Erfahrung zu dem jeweiligen thematischen Schwerpunkt
- **Veranstaltungen:** Übung (wöchentlich) + Exkursion (7-14 Tage in der VL freien Zeit)
- **Leistung:** Vortrag, Hausarbeit, Bericht, Feldvortrag
- **BA-Note:** 5 %
- **Besonderheit:** Wahl nicht über STiNE, sondern über OpenOlat → man wird meistens per Mail informiert


Vertiefungsbereich – große Exkursion

Kuba Exkursion 2017 – Martina Neuburger & Jürgen Oßenbrügge



Vertiefungsbereich – große Exkursion

Nepal Exkursion 2020 – Udo Schickhoff & Maria Bobrowski




Vertiefungsbereich – große Exkursion

Namibia Exkursion 2023 – Udo Schickhoff



Vertiefungsbereich – große Exkursion

Mexiko City Exkursion 2024 – Christof Parnreiter



Ergänzungsbereich – Ergänzungsfach



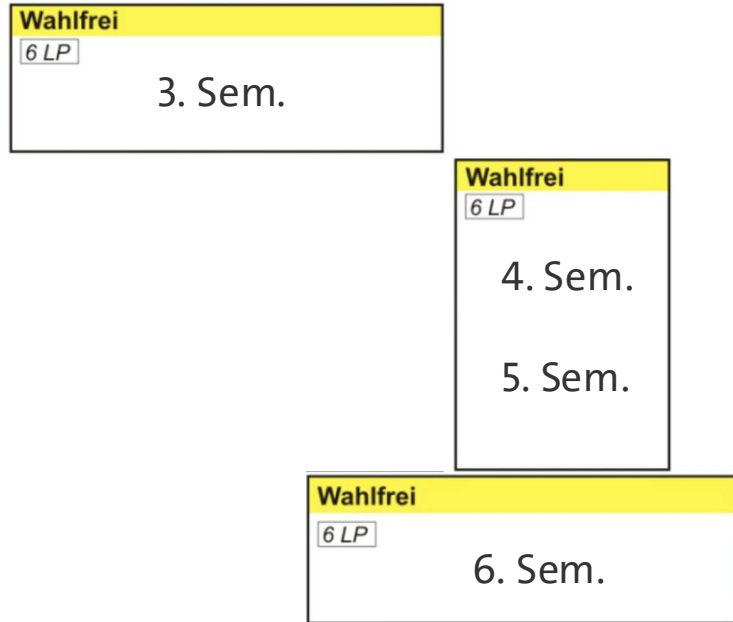
- **Inhalt:** anderes Fach
- **Veranstaltungen:** Übung, VL, Seminare, Exkursionen, ...
- **Leistung:** variiert
- **BA-Note:** 10 % (24 LP)
- **Besonderheit:** andere Unis, andere Institute, andere Fristen, andere Strukturen

→ Infoveranstaltung nach dem 2. Semester (FSR & Studienbüro)

Ergänzungsbereich – Ergänzungsfach

- Ethnologie
- Geschichte
- Philosophie
- Politikwissenschaften
- Soziologie
- Vor- und Frühgeschichtliche Archäologie
- Lateinamerikastudien
- Geowissenschaften
- Ozeanographie
- Bodenkunde
- Biologie
- Stadtplanung (HCU)
- Geomatik (HCU)
- ...

Ergänzungsbereich – Wahlfrei



- Alle Kurse aus STiNE
- Schaut euch an, was wird angeboten, was gefällt mit?
- Beispiele
 - Sprachkurse
 - Ringvorlesungen
 - Chor- und Bandangebote
 - ...
- **BA-Note:** bestanden (18 LP, meisten Veranstaltungen geben 3 LP)

Ergänzungsbereich – Berufspraktikum



Nach 2. Sem.



Nach 4. Sem.

- **Inhalt:** Berufserfahrung mit geographischem Bezug: 9 Wochen (45 Arbeitstage), teilbar aber mindestens zwei/ drei Wochen pro Betrieb
- **Veranstaltungen:** -
- **Leistung:** Praktikumsbericht (5 – 20 Seiten)
- **BA-Note:** b (bestanden, 12 LP)
- **Besonderheit:** Praktikumsdatei beim Studienbüro, vorher um Betreuer kümmern, Zeitig Planen ... 45 Tage sind mehr als ihr denkt!

→ Infoveranstaltung nach dem 2. Semester (FSR & Studienbüro)

5./6.

Semester

Abschlussbereich

Bachelor of Science Geographie

Semester

1.	Physische Geographie (GEO12-PHY) 19 LP SWS Vorlesung: Physische Geographie A 2 Seminar Physische Geographie A + Exkursion 2 Vorlesung: Physische Geographie B 2 Seminar Physische Geographie B + Exkursion 2 8	Anthropogeographie (GEO12-ANT) 19 LP SWS Vorlesung: Anthropogeographie A 2 Seminar Anthropogeographie A + Exkursion 2 Vorlesung: Anthropogeographie B 2 Seminar Anthropogeographie B + Exkursion 2 8	Quantitative Methoden (GEO12-MET1) 5 LP SWS VL: Quantitative Datenanalyse 1 Übung Einführung in EDV/Statistik 2 3	Einführung in die Geographie (GEO12-EN) 5 LP SWS Einführungsvorlesung 2 Tutorium 2 4	
2.			Qualitative Methoden (GEO12-MET2) 5 LP SWS VL: Qualitative Datenanalyse 1 Übung Qualitative Methoden 2 3	Raumbezogene Datenanalyse (GEO12-MET3) 5 LP SWS VL: Kartographie und GIS 1 Übung Einführung in GIS-Systeme 2 3	
3.	Spezielle, Regionale und Angewandte Geographie (GEO12-ANW) 12 LP SWS Übung / Seminar / Vorlesung 2 Übung / Seminar / Vorlesung 2 Übung / Seminar / Vorlesung 2 Übung / Seminar / Vorlesung 2 8	Methodische Vertiefung (GEO12-MET4) 12 LP SWS GIS II oder Statistik II 2 Methodische Vertiefung (Wahl) 2 Methodische Vertiefung (Wahl) 2 6	Wahlfrei 6 LP		Ergänzungsfach 24 LP
4.			Große Exkursion (GEO-Exkursion) 9 LP SWS Große Exkursion 2 Übung zur Großen Exkursion 2 2	Wahlfrei 6 LP	
5.	Studienprojekt (GEO-SP) 12 LP SWS Geländepraktikum / Studienprojekt 2 Übung zum Geländepraktikum / Studienprojekt 2 2	Hauptseminar (GEO12-HS) 8 LP SWS 2			
6.	Abschlussarbeit und Kolloquium (GEO-BSK) 15 LP		Wahlfrei 6 LP		

6 LP
Berufs-
praktikum

6 LP
Berufs-
praktikum

- Einführungsbereich
- Aufbaubereich
- Vertiefungsbereich
- Abschlussbereich
- Ergänzungsbereich

Vertiefungsbereich – Hauptseminar

Hauptseminar	(GEO12-HS)
8 LP	SWS
<hr/>	
	2

- **Inhalt:** Vertiefung von Inhalten
- **Veranstaltungen:** Übung
- **Leistung:** Hausarbeit, Präsentation, Handout
- **BA-Note:** 10 % (8 LP)

Abschlussbereich – Studienprojekt

Studienprojekt		(GEO-STU)
12 LP		SWS
	Geländepraktikum / Studienprojekt	2
	Übung zum Geländepraktikum / Studienprojekt	2
		2

- **Inhalt:** Vertiefung von Inhalten
- **Veranstaltungen:** Übung + Geländeaufenthalt
- **Leistung:** Hausarbeit, Präsentation, Handout/ Feldreferat/ Berichte
- **BA-Note:** 15 % (12 LP)

Abschlussbereich – Studienprojekt Beispiele

Abschlussbereich – Bachelorarbeit

- der Abschluss eines jeden Bachelors & eure eigene Forschungsarbeit
- begleitendes **Kolloquium** (Austausch & Beratung mit anderen Studierenden)
- Sammelt im Studium schon Ideen, worauf ihr Lust haben könntet – wer ideenlos ist, kann sich aber auch an Professoren wenden & dort beraten werden.
- Bachelorarbeiten können auch aus Hauptseminarthemen und Studienprojekten entwickelt werden. Bei der Arbeit könnt ihr euer bis dahin erworbenes Methodenwissen nutzen (z. B. Laborfertigkeiten, GIS, Statistik).
- **Leistung:** Forschungsarbeit (30 – 70 Seiten; 4 – 5 Monate Arbeitszeit nach Anmeldung, 15 LP, 30 %)



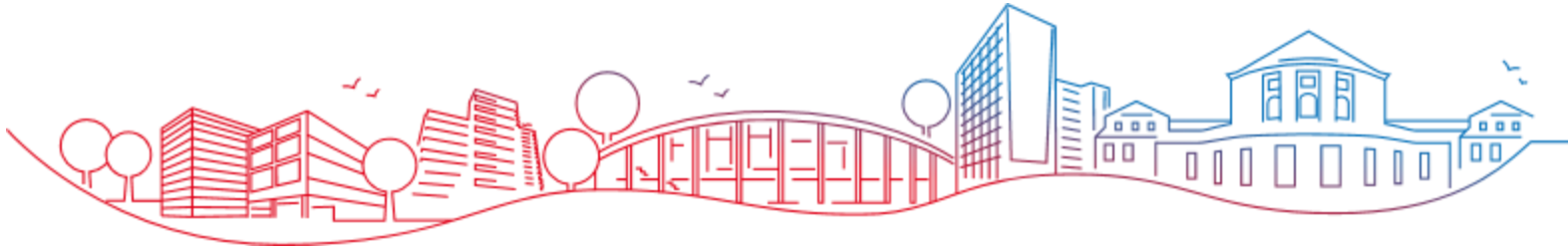
**... und dann ist der Bachelor in der Tasche
Denkt daran, kaum jemand studiert in Regelstudienzeit!**



Weiter geht's um 11:30 Uhr
mit der STiNE Kurswahl



Universität Hamburg
DER FORSCHUNG | DER LEHRE | DER BILDUNG



OE 2025: STiNE Kurswahl

07.10.2025

Weiter geht's um 11:30 Uhr